


Mapę wykonano bez ustalania służebności gruntowych.

















– granice działek wniesione na podstawie danych pozyskanych z podgik.

Nie wyklucza się istnienia innych urządzeń podziemnych, które nie były zgłoszone do inwentaryzacji i nie są wykazane na niniejszej mapie.













 – zakres aktualizacji mapy





Wykonał: _____ Kierownik: _____

LEGENDA :

-  - ISTN. BUD. HOSPICJUM
-  - ISTN. BUD. SZKOŁY PODSTAWOWEJ NR 6
-  - PROJ. BOISKO DO PIŁKI NOŻNEJ Z NAWIERZCHNIĄ Z TRAWY SYNTETYCZNEJ, Z 3 TOROWĄ BIEŻNIĄ OKOŁNĄ Z NAWIERZCHNIĄ POLIURETANOWĄ
-  - PROJ. BOISKO WIELOFUNKCYJNE Z NAWIERZCHNIĄ POLIURETANOWĄ (BOISKO DO PIŁKI RĘCZNEJ I DO KOSZYKÓWKI)
-  - PROJ. BOISKO DO SIATKÓWKI Z NAWIERZCHNIĄ POLIURETANOWĄ
-  - PROJ. RZUTNIA DO PCHNIĘCIA KULĄ Z NAWIERZCHNIĄ TRAWIASTĄ
-  - PROJ. DROGI WEWNĘTRZNE I PARKINGI
-  - PROJ. CHODNIKI
-  - PROJ. ZIELEŃ WYSOKA I NISKA
-  - PROJ. OGRODZENIE
-  - PROJ. OGRODZENIE
-  - PROJ. PALISADY
-  - ISTN. WJAZD
-  - ISTN. MURKI DO ROZBJÓRKI
-  - ISTN. OGRODZENIE DO ROZBJÓRKI (W OBSZARZE NIEPOKRYWYJĄCYM SIĘ Z GRANICĄ DZIAŁKI 427/6)
-  - ISTN. DRZEWIA DO WYCINKI

UWAGA:
Wykonano na mapie elektronicznej wpisanej do ewidencji
przez organ prowadzący państwowy zasób geodezyjny
i kartograficzny - Starosta Puławski
dnia: 23.03.2017 pod nr P.0614.2017.475

- OZNACZENIA :**
-  - PROJ. PRZEWODY WODOCIĄGOWE
 -  - PROJ. PRZEWODY KANALIZACJI DESZCZOWEJ
 -  - PROJ. RURY DRENARSKIE
 -  - PROJ. ODWODNIENIA LINIOWE
 -  - ISTN. DOZIEMNA INST. WODOCIĄGOWA WYŁĄCZONA Z EKSPLOATACJI
 -  - NIECZYNNE PRZEWODY KAN. DESZCZOWEJ
 -  - PROJ. WPUST ULICZNY
 -  - PROJ. HYDRANT OGRODOWY
 -  - PROJ. HYDRANT P.POŻ
 -  - PROJ. LINIE KABLOWE OŚWIETLENIA Z SZAFĄ OŚWIETLENIOWĄ
 -  - PROJ. PRZEPUSTY Z RURY OCHRONNEJ
 -  - ISTN. LINIA OŚWIETLENIA DO DEMONTAŻU

- OZNACZENIA :**
-  - KAMERA 3 OBIEKTYWOWA, ZEWNĘTRZNA,
 -  - STUDNIA SKO-2
 -  - STUDNIA SK-1
 - - KABEL YKY 3 X 2,5 mm²
 -  - RHDPE Ø40 mm - RURY KANALIZACJI KABLOWEJ

UWAGA:
Wszystkie przejścia pod chodnikami wykonać metodą przecisku (bez naruszania nawierzchni)

NADZWA I ADRES OBIĘTU BUDOWLANEGO:		BUDOWA BOISK WIELKOPOLSKICH, NYCH WZRAZ SZKOLENIA I OŚWIATLENIA TERENU PRZY SZKOLE POSTAWIOWEJ NR 10 W PULAWIE, UL. UL. NIEMCEWICZA 4, DZ. NR 42/73, 42/76, 32/12, 4/7		MARKA ARCHITEKCI S.C. Janusz Gąsiorowski, Tomasz Kozłowski 24-100 Pulawy, ul. Kraka 2 Tel. 81 565 17 97, 81 886 59 38	
TYTUŁ RYSUNKU:		PLAN SZKOPODAROWANIA TERENU			
BRANŻA:		PROJEKTANT:		NR UPŁ.:	
ARCHITEKTURA:		arch. Tomasz Kozłowski		2626/LB/34	
INST. SANITARNE:		Inst. Wiesław Pałucki		126/LB/80	
INST. ELEKTROKAMIKNICZNE:		mgr Inst. Marek Brosztek		LUB/02/15	
INST. TELEKOMUNIKACYJNE:		mgr Inst. Jarosław Majka		POL/02/15	
DROGI:		mgr Inst. Marcin Gajewski		POL/02/15	
SPRAWDZAJĄCY:		arch. Janusz Gąsiorowski		626/LB/88	
		POOPIIS:		PROJECT BUDOWLANO-WYKONAWCZY	
		SKALA:		1:500	
		DATA:		NR RYSU:	
		08.2017		1.	